

LA BATALLA DE MEDINA DE RIOSECO O DEL MOCLIN (V)



Por Juan M.º Silvela Milans del Bosch

5.- LOS MOVIMIENTOS PRELIMINARES E INMEDIATOS A LA BATALLA DEL EJÉRCITO FRANCÉS Y DE LOS EJÉRCITOS DE CASTILLA Y GALICIA

5,1.- Las disposiciones previas adoptadas por Bessières

Informado el mariscal francés de la gran concentración de unidades del Ejército de Galicia en la zona de Villafranca del Bierzo y de las actividades del general Cuesta en Benavente, ordenó el 2 de julio que las brigadas de Sabathier y Ducos abandonaran Santander y marcharan por Reinosa a reforzar a Lasalle en Palencia. Por otra parte, Napoleón, igualmente alarmado, mandó al mariscal Savary que organizara una columna en Madrid, para impedir que, desde la zona central, ninguna fuerza enemiga pudiera interponerse entre Burgos y la capital.

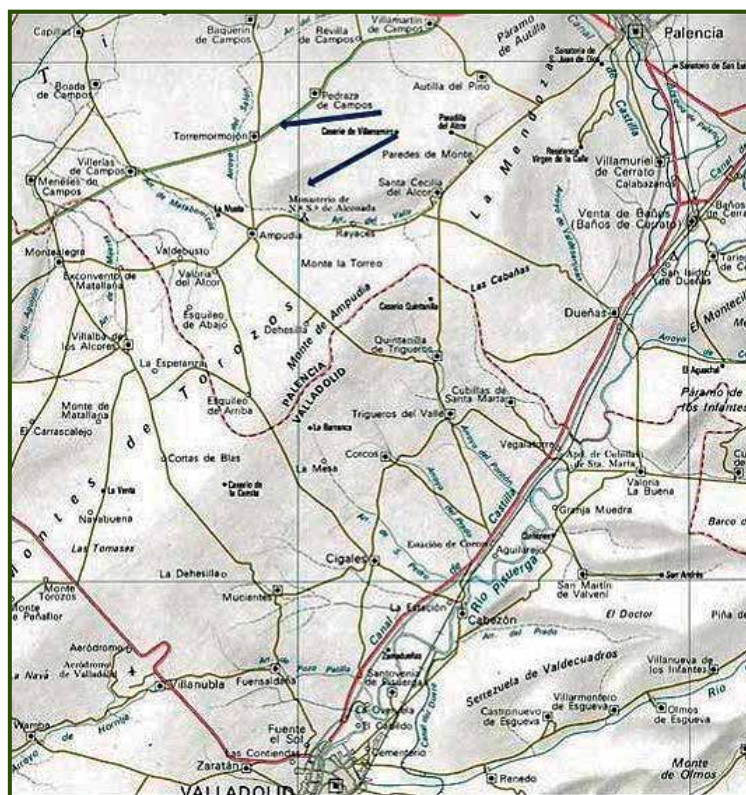
Tres días después, Bessières ordenaría al general Mouton que, con una de las brigadas de su división, la del general Reynaud, se dirigiera a Burgos desde Vitoria; la otra debía permanecer en la capital alavesa para acompañar y proteger al rey José I en su próxima marcha hacia Madrid. El 9 de julio sería el general Merle quien llegaría a Burgos con su división; Santander quedaba liberada por tanto de la ocupación francesa.

Al día siguiente, el mariscal salió de Burgos hacia Palencia con todas las unidades de su cuerpo de ejército reunidas, excepto la brigada del general Rey (División de Mouton) que permaneció en Vitoria. A la ciudad del río Carrión llegaría el día 12 dispuesto a enfrentarse a los ejércitos de Castilla y Galicia. Bessières, que estaba bien informado de los movimientos enemigos, no dudó en dirigirse a Rioseco para sorprender allí al Ejército de Castilla y cortar la retirada al de Galicia, que suponía a 40 kilómetros al sur, próximo a Valladolid. Sin embargo, Blake, en su lentísima y precavida marcha, no había pro-

gresado tanto, pues su vanguardia no había rebasado todavía Villanubla.

En la mañana del siguiente día, Bessières ya tenía posicionado a su cuerpo de ejército entre Ampudia y Torremormojón. Asentado en la zona citada y a unos 20 kilómetros de Medina de Rioseco, envió patrullas de Caballería por los caminos que se dirigían hacia Valladolid con la idea de engañar a los generales españoles, haciéndoles creer que les atacaría desde la citada capital castellana.

A las 02:00 horas del día siguiente iniciaba la aproximación desde estas poblaciones hacia



Avance francés: desde Palencia hasta la línea Torremormojón-Ampudia (Detalle del mapa del Atlas Gráfico de Castilla la Vieja. Edita Aguilar. Madrid, 1978).



Retrato en miniatura del brigadier Joaquín Blake (Museo del Ejército).

Rioseco. Marchaba con la división del general Lasalle en vanguardia, integrada por las brigadas de Caballería del general Colbert y la de Infantería del general Sabathier. El grueso progresaba articulado en dos columnas: una formada por la brigada Reynaud de la división del general Mouton, integrada por soldados veteranos y muy experimentados en el combate, que marchaba al norte del camino que unía Palacios de Campos con Medina de Rioseco y dejaba al sur el páramo de Valdecuevas, actualmente llamado de Buenaventura; la otra columna formada por la división del general Merle, mucho más numerosa que la brigada Reynaud, pero formada por soldados bisoños, iba más al sur, por el camino de la Vega del Juncal. A retaguardia y como reserva, progresaban por el primer camino citado las unidades de Caballería de la Guardia Imperial y un regimiento de fusileros de Infantería de la misma procedencia⁽¹⁾.

5,2.- Los movimientos de los ejércitos de Galicia y Castilla

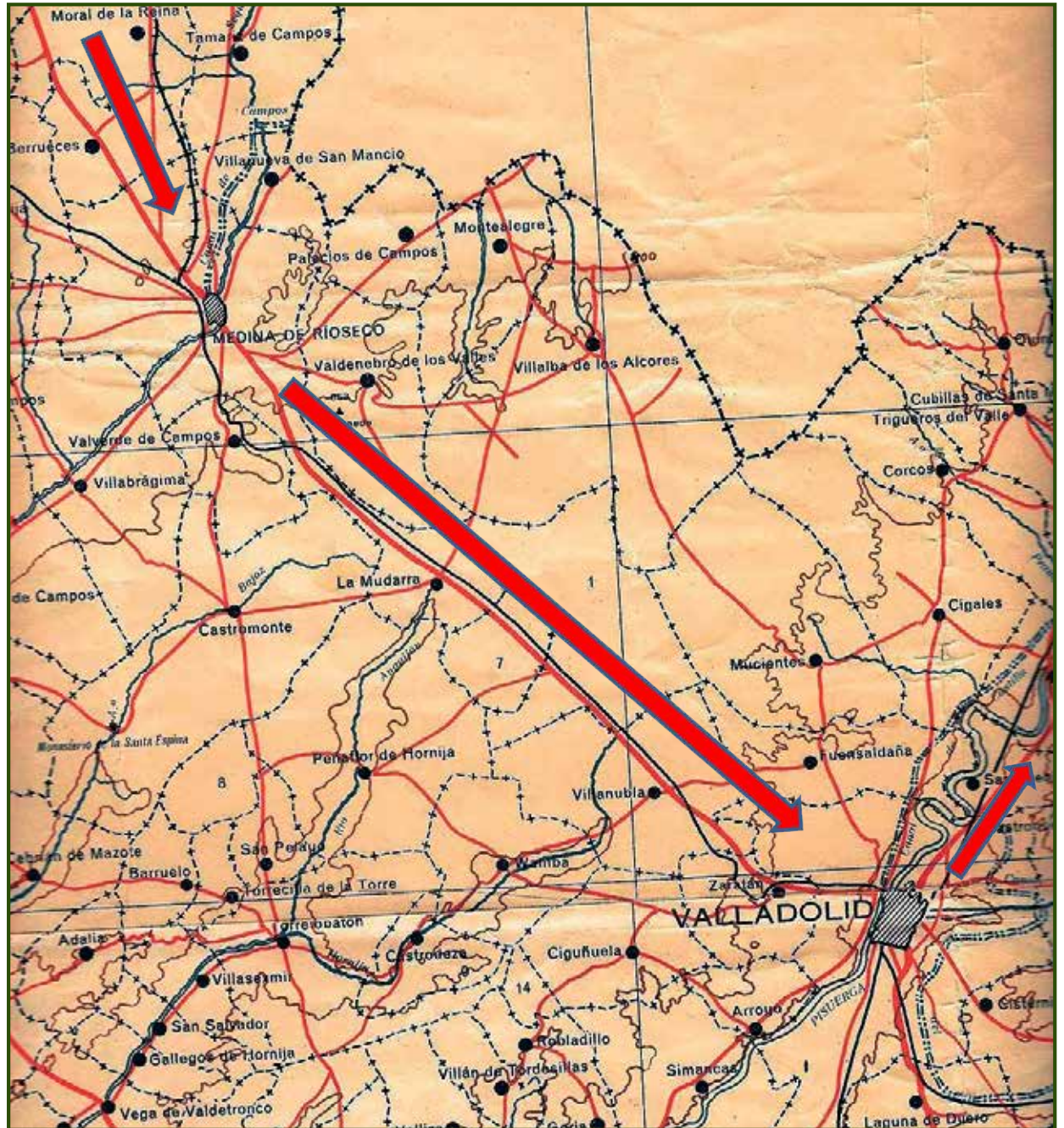
El 13 de julio sería un día perdido por los generales Cuesta y Blake; temían que Valladolid estuviera ya ocupada por Bessières, a causa de la tardanza en llegar a la zona de Medina de Rioseco, pero no era así. De todas formas, Cuesta, que permanecía en la ciudad de los almirantes con su nuevo Ejército de Castilla, sería inmediatamente informado de la presencia de unidades francesas entre los pueblos palentinos citados anteriormente por sus patrullas de guardias de corps; también supo de los reconocimientos efectuados por partidas enemigas hacia Valladolid. Como consecuencia, se mantuvo en la idea de que podrían ser atacados desde esta ciudad castellana, pero decidió esperar a desplegar hasta informarse con certeza de las verdaderas intenciones de Bessières. Esto indica que no estaba seguro de la dirección que traería el enemigo y prefería esperar a tomar una decisión sobre el despliegue de su ejército; con todo, se reafirmó en que era prioritario defender Rioseco. Blake asumió, plenamente convencido, la hipótesis errónea

de que el enemigo atacaría desde Valladolid. Inexplicablemente, no se le ocurrió enviar exploradores a caballo para comprobarlo desde Villanubla, donde ya había llegado su Vanguardia; hubiera sido fácil, pues dispuso tiempo de sobra para ello. Llegó a reconocer en su diario de operaciones que no tenía ni idea de donde estaban los franceses.

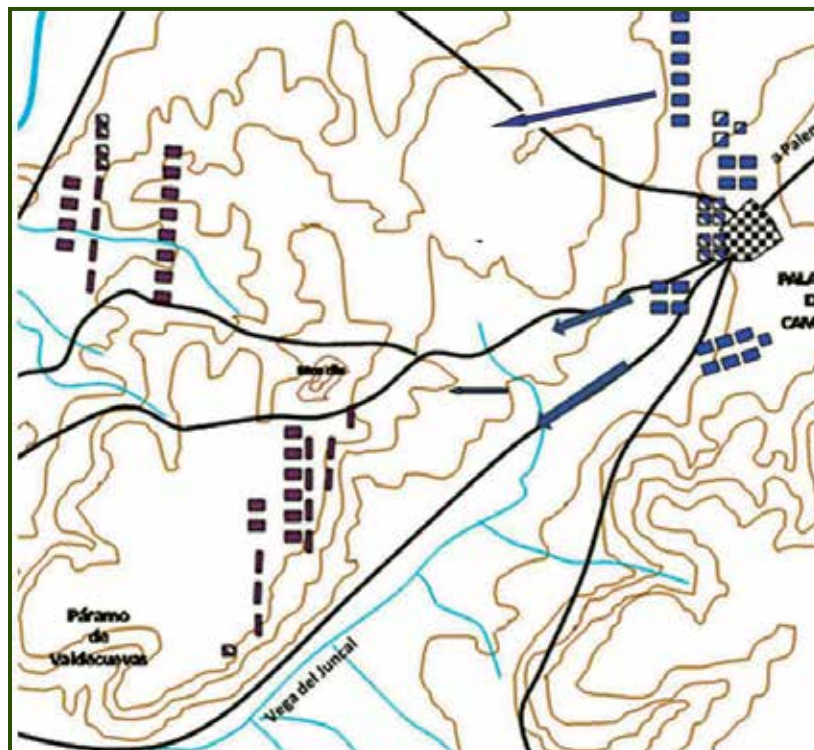
Si ambos generales hubieran constatado la ausencia de tropas francesas en Valladolid, habrían podido ocuparla y Bessières, con bastante menos combatientes que ellos, no se hubiera arriesgado a intentar desalojarles de allí; tampoco se habría dirigido a Rioseco para cortarles la retirada hacia Benavente, pues difícilmente en la ciudad de los almirantes obtendría los suministros y avituallamientos necesarios para mantenerse mucho tiempo, mientras que Cuesta y Blake sí que podrían cortarle su comunicación con Burgos, cuya seguridad había sido señalada por Napoleón como prioritaria. Era, por tanto, muy probable que el mariscal se decidiese a retroceder de nuevo hasta Palencia y allí se hubiera dispuesto a enfrentarse contra los ejércitos de Castilla y Galicia.

Cuesta informaría a Blake de la situación del enemigo. Este último decidió entonces que sus divisiones 1ª y 4ª se trasladasen desde donde estaban, La Santa Espina y Tordehumos, a las proximidades de Rioseco, concretamente al suroeste de la ciudad. También ordenó a la Vanguardia, situada ya en Villanubla, que retrocediera para reunirse con las divisiones.

Ambos generales se entrevistaron en Rioseco y a la caída de la tarde subieron al páramo de Valdecuevas a caballo. Reconocieron la zona, pero tampoco llegaron a concretar un plan de maniobra. Blake, obsesionado de que Bessières hubiera llegado ya a la capital castellana y podría sorprender a su Vanguardia, saldría a las 1200 de la noche por el camino de Valladolid hacia las alturas existentes al sur de Rioseco. Quería elegir posiciones para sus divisiones que le permitieran proteger a la Vanguardia, que suponía perseguida por el enemigo. Como colorario a su errónea deducción, ordenaría, a las 0200 horas del día 14, que la 1ª y 4ª divisiones se dirigieran a las alturas del Monte de Sardonado, entre Valdenebro de los



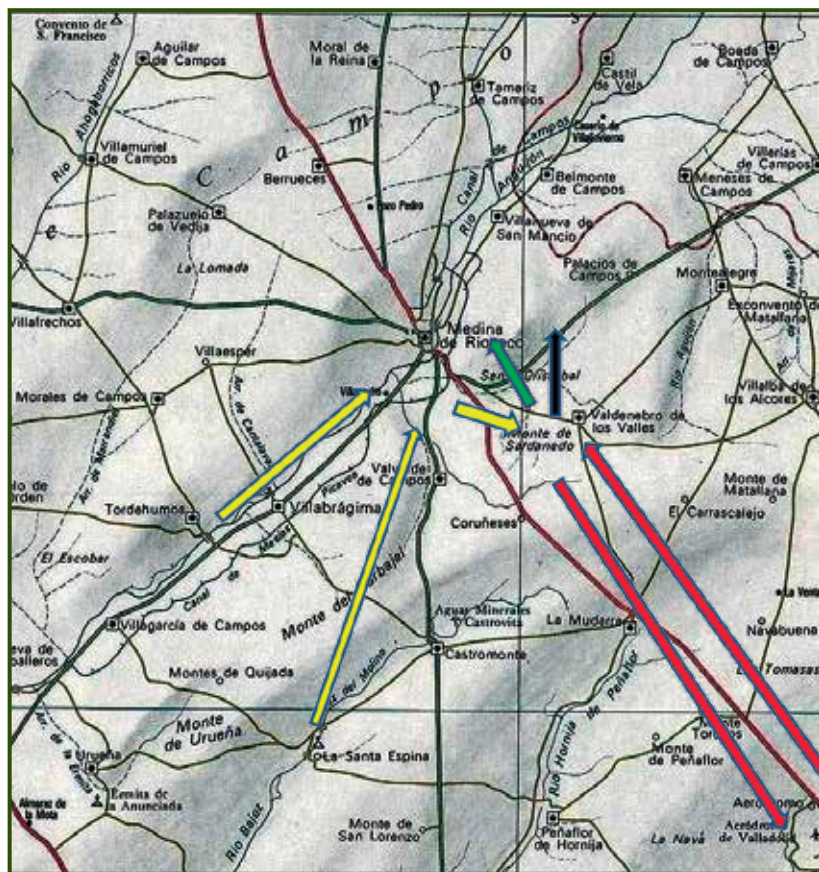
Plan de maniobra que quería seguir el teniente general Cuesta, que no pudo llevarse a cabo por la lentitud del Ejército de Galicia en aproximarse a la zona (Mapa del Instituto Geográfico de 1940).



Progresión en columnas del cuerpo del ejército del mariscal Bessières desde Palacios de Campos y despliegues de los generales Cuesta y Blake.

Valles y Valverde de Campos.

En esa misma noche, Cuesta fue advertido por un guardia de corps de que el enemigo progresaba por el camino de Palencia hacia Palacios de Campos y Medina de Rioseco. Efectivamente, el mariscal había ordenado comenzar el movimiento de madrugada a la hora ya citada anteriormente, concretamente era la del inicio de las disparatadas marchas y contramarchas ordenadas por Blake. Comunicada la información a Blake por parte del Capitán General de Castilla la Vieja del verdadero eje de progresión del enemigo, éste se decidió a enviarle su 4ª división, mandada por el marqués de Portazgo, ya que Cuesta le había insistido en que retrocediera para defender Rioseco. De todas formas, no las tenía todas consigo y había mandado previamente al batallón del Regimiento de Infantería



Movimientos de las unidades del Ejército de Galicia en la tarde del día 13 y en la noche del 13 al 14 de julio. Flechas amarillas para las 1ª y 4ª divisiones; flecha roja para la Vanguardia; finalmente, negra para los últimos movimientos de la Vanguardia y la 1ª Div. y verde para la 4ª Div. (Detalle del mapa del Atlas Gráfico de Castilla la Vieja. -Edita Aguilar. Madrid, 1978).

Ligera de Voluntarios de Navarra a situarse al oeste del Páramo de Valdecuevas, para no verse sorprendido en esa dirección. El jefe del Ejército de Galicia, una vez acogida la Vanguardia, que desde luego no había sido perseguida, subiría con la vanguardia y la 1ª división al límite sureste del páramo de Valdecuevas en contramarcha forzada durante la madrugada del día 14. Allí desplegaría, pues todavía estaba temeroso de que podría ser atacado desde Valladolid. Por tanto, tuvo a su ejército en continua marcha nocturna a paso forzado durante toda la noche del día 13 al 14, esfuerzo inútil en vísperas de una batalla que iba a tener

consecuencias desastrosas. Se puede afirmar que las dos grandes unidades, que conservaba bajo su mando directo, recorrerían de 25 a 30 kilómetros entre la tarde del día 13 y la madrugada del 14; la 4ª división algo menos, entre 20 y 25 kilómetros.

En cambio, el general Cuesta estaba todavía en Rioseco en la madrugada del día 14 y, según había convenido con Blake, le esperaba en la casa donde se había instalado para decidir conjuntamente el despliegue a adoptar. Pero recibió entonces la noticia de que el jefe del Ejército de Galicia había vuelto del Monte de Sardonedo “y se había situado en lo alto de la

Montaña”, por lo que ordenó a su Ejército de Castilla desplegar “sobre el camino real a la izquierda de la misma montaña”, en la llanura que se extiende al este de Rioseco. Al salir, se encontró con la 4ª división que venía a reforzarle con cinco cañones y una batería a caballo con cuatro piezas.

Los dos generales españoles no habían conseguido ponerse de acuerdo y adoptaron una articulación disparatada en sendos núcleos separados a una distancia de cerca de dos kilómetros; sin verse el uno al otro, difícilmente podrían apoyarse mutuamente. Anularon de esta forma la gran superioridad en el número de combatientes

desplegados. Algunos especialistas quitan importancia a esta disposición de los dos ejércitos con el argumento de que también los franceses debieron atacar con igual separación. No han tenido en cuenta, en primer lugar, que disponían de unas unidades mucho más adiestradas y, en segundo lugar, que por el norte se limitaron a fijar al Ejército de Castilla, mientras que por el sur insistirían en el ataque hasta derrotar por completo al Ejército de Galicia.

Al amanecer del día 14, unos guardias de corps fueron desalojados de Palacios de Campos por los exploradores franceses. Los citados jinetes pertenecían a una pequeña patrulla que fue sorprendida en dicho pueblo. Los imperiales hablan de 200 guardias capturados, cifra enormemente exagerada, pues ni siquiera llegaban a ese número los escapados de Madrid que fueron acogidos por Cuesta. Con todo, varios escaparon, pues pudieron avisar rápidamente a los dos generales españoles de la dirección de progresión del cuerpo de ejército de Bessières; pero sobre el detalle de los despliegues adoptados por los ejércitos de Galicia y Castilla y las vicisitudes del desarrollo de la batalla se tratará en los dos siguientes artículos.

Guardia de Corps (copia del Álbum de Clonard).



Juan M^o Silvela Milans del Bosch es Coronel de Caballería retirado y ha escrito sobre la historia de la Caballería y su Academia de Valladolid.

NOTAS:

1.- EJÉRCITO FRANCÉS

División del general Lasalle

•Brigada de Cazadores a Caballo del general Colbert:

10º Regimiento (4 Escon,s).....	504 J,s.....	504 C,s
22º Regimiento (4 Escon,s).....	450 J,s.....	450 C,s
	954 J,s.....	954 C,s

•Brigada de Infantería del general Sabathier:

120º Regimiento de Inf. de Línea (4 Bon,s).....	2.800 S,s
•Artillería y zapadores.....	100 A,s.....8 P,s
	3.854 954 C,s 8 P,s

División del general Merle:

•Brigada de Infantería del general D'Armagnac:

47º Regimiento de Inf. de Línea (1º Bon).....	1.000 S,s
86º “ “ “ (2 Cia,s).....	170 S,s
119º “ “ “ (2º Bon).....	500 S,s
3º “ “ Suiza (2º Bon).....	600 S,s
	2.270 S,s

•Brigada de Infantería del general Ducos:

129º Regimiento de Inf. de Línea (3 Bon).....	2.000 S,s
•Artillería y zapadores.....	100.....8 P,s
	4.370.....8 P,s

División del general Mouton:

•Brigada de Infantería del general Reynaud:

15º Regimiento de Inf. de Línea (2 Bon).....	1.403 S,s
4º Regimiento de Inf. Ligera (1º, 2º Bon).....	1.241 S,s

•Caballería

1º Rgto. Prov. Pes. (1º, 2º Escon,s) (Cor,s y Caz,s).....	140 J,s.....	140 C,s
---	--------------	---------

•Artillería y zapadores.....

100 A,s.....	8 P,s
2.884	140 C,s 8 P,s

División de Reserva

•Infantería:

1º Rgto de Fusil,s de la Guardia (3 Bon).....	2.700 S,s
---	-----------

•Caballería:

Escon. de cazadores de la Guardia.....	200 J,s.....	200 C,s
Escon. Granaderos de la Guardia (1 o 2).....	202 J,s.....	202 C,s
Escon. Gendarmería de Elite.....	107 J,s.....	107 C,s
Caballos-Ligeros polacos*.....	91 J,s.....	91 C,s

•Artillería y zapadores.....	120.....	10 P,s
	3.420	600 10 P,s

* Los jinetes polacos todavía no pertenecían a la Guardia Imperial

TOTAL: 14.528 soldados; de Infantería: 12 414; de Caballería: 1.694; de Artillería y de Zapadores: 420